







ID	Loteamento	Situacao
1	Vale Belo	Regular
2	Recanto Fortuna	Regular
3	Parque dos Ypes	Regular
4	Parque dos Ypes (Anexo)	Não contém processo de regularização
5	Parque do Mirante	Regular
6	Jardim Samello	Regular
7	Jardim Monte Carlo	Regular
8	Capim Mimoso	Em processo
9	Recanto Del Bianco	Em processo
10	Vila Monte Verde	Aprovação definitiva
11	Recanto Verde Valle I	Em processo
12	Recanto Verde Valle II	Em processo
13	Chácara Santa Marcelinas	Não contém processo de regularização
14	Recanto Paiolzinho	Não contém processo de regularização
15	Loteamento não identificado 01	Não contém processo de regularização
16	Loteamento não identificado 02	Não contém processo de regularização
17	Loteamento não identificado 03	Não contém processo de regularização
18	Loteamento não identificado 04	Não contém processo de regularização
19	Residencial Jardim Canadá	Em processo
20	Recanto Campestre	Aprovação definitiva
21	Recanto Esperança	Aprovação definitiva
22	Recanto Portal de Minas	Em processo
23	Recanto Primavera	Em processo
24	Chácara Ceris	Em processo
25	Loteamento não identificado 06	Novos Loteamentos
26	Loteamento não identificado 07	Novos Loteamentos
27	Loteamento não identificado 08	Novos Loteamentos
28	Loteamento não identificado 09	Novos Loteamentos
29	Loteamento não identificado 10	Novos Loteamentos
30	Loteamento não identificado 11	Novos Loteamentos
31	Loteamento não identificado 12	Novos Loteamentos
32	Loteamento não identificado 13	Novos Loteamentos
33	Loteamento não identificado 14	Novos Loteamentos
34	Loteamento não identificado 15	Novos Loteamentos
35	Loteamento não identificado 16	Novos Loteamentos
36	Loteamento não identificado 17	Novos Loteamentos
37	Loteamento não identificado 18	Novos Loteamentos
38	Loteamento não identificado 19	Novos Loteamentos
39	Loteamento não identificado 20	Novos Loteamentos
40	Recanto das Garças	Novos Loteamentos
41	Chacara Dona Antonia	Novos Loteamentos






CONVENÇÕES CARTOGRÁFICAS

Legenda

	Bacia do Rio Canoas em Franca SP	Loteamentos
	AIE Canoas	Situação
	Áreas Urbanizadas	 Aprova

Loteamentos

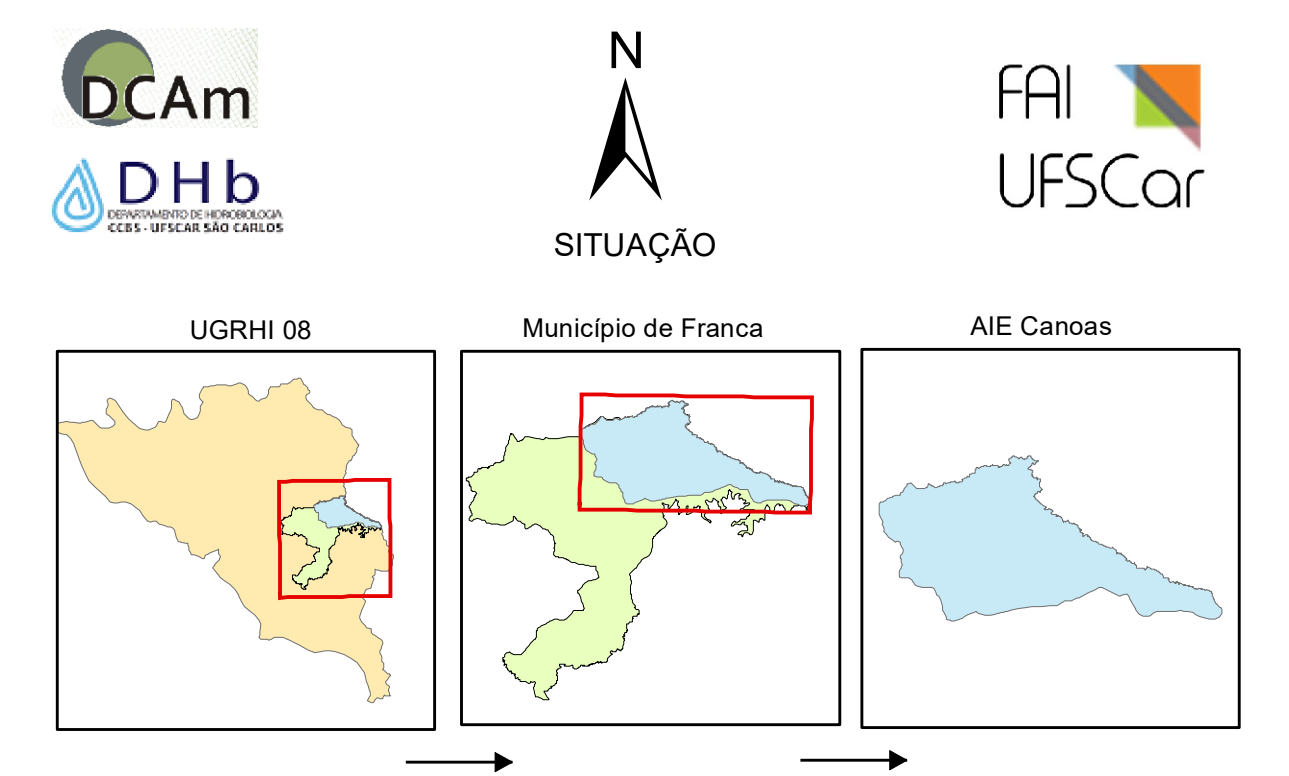
Situação

	Aprovação definitiva
	Em processo
	Novos Loteamentos
	Não contém processo de regularização
	Regular

NOTAS E DESENHOS DE REFERÊNCIA

Projeção Universal Transversa de Mercator
Datum Horizontal: SIRGAS 2000 SF23
Origem da quilometragem UTM: Equador e Meridiano 45° W
Acrescidas as constantes: 10.000.000 metros e 500.000 metros, respectivamente.

Fontes:
Secretaria de Meio Ambiente de Franca
Secretaria de Infraestrutura de Franca



<p align="center">PROGRAMA DE GESTÃO INTEGRADA DA BACIA HIDROGRÁFICA DO RIO GANÔAS NO MUNICÍPIO DE FRANCA (SP)</p>				
<p>Mapa de localização e situação dos Usos e Serviços</p>				
<p>Contato nº 580/2022 (Processo nº 12.183/2022)</p>				
ELAB.	Equipe UFSCAR	APROV.	Cláudio Bielecki Jr	
TIPO DE DOCUMENTO	MAPA - Anexo de Relatório	DOCUMENTO	DATA	FOLHA
		Re02Anexo3.6.4(1)	10/04/2023	01/01
ESCALA GRAFICA	ESCALA NUMERICA			
			1:25.000	