

Legenda

 AIE CANOAS

Macrozonas Plano Diretor

Zona

Restrita 

Preferencial 

Expansão 

Expansão Urbana

Ano


2020 


2015 


2010 

2005 

2000 

1995 


1990 

1985 

Projeção Universal Transversa de Mercator
Sistema de Referência: SIRGAS 2000 23S
Dados: Série 7 MapBiomas

Escala: 1:25.000

Equipe UFSCar
Aprovado por:
Eng. Cartógrafo Cláudio Bielenki Jr
Coordenador de Projeto



Localização

